



Comune di Varzo

Comune di Varzo
Frazione San Domenico - Alpe Ciamporino

Invaso a uso plurimo e rete per l'innnevamento programmato Area di Ciamporino

Permesso di Costruire: Invaso a uso plurimo e rete per l'innnevamento programmato

Proponente:
SAN DOMENICO San Domenico Ski srl
Frazione S. Domenico, 28868 Varzo
Franco Malagoni, Amministratore Unico

Progetto:
BBE S.r.l.
ing. F. Belmondo

SMA PROGETTI
ing. P. Cavaglia

Consulenze specialistiche:

ing. Antonio Pierro Procedure ambientali, paesaggio	Istituto OIKOS, dott. Eugenio Carlini, dott.sa Chiara de Franceschi Aspetti agronomici e vegetazionali
HYDRODATA, ing. Luca Dutto, ing. Irene Marini Analisi idrologiche e idrauliche	ENVIA -dott. Stefano Roletti Aspetti acustici
geol. Francesco D'Elia Geologia	STA Associati, dott. geom. Gianluca Apolloni Consulenza espropri ed usi civici
dott. for. Paolo Terzolo, dott.ssa Chiara Casella Aspetti agronomici e vegetazionali	Dott.ssa Paola Comba Consulenza archeologica

versione	data	ELABORATO A CURA DI
01	gennaio 2023	Prima emissione - SMA PROGETTI
02	aprile 2023	Aggiornamento a seguito delle richieste di integrazione della 1° CdS
03	febbraio 2024	Aggiornamento a seguito della Verifica di Ottemperanza

TITOLO ELABORATO:


NUMERO ELABORATO:

Simulazioni tridimensionali di inserimento ambientale


3.1.5

SCALA:


Modello 3d modalità invernale




Vista da Valle (Ciamporino)



Vista da Monte (Pizzo del Dosso)



Vista da Monte (Pizzo del Dosso)



Vista da panoramica da valle

Modello 3d modalità estiva



Vista da Monte (Pizzo del Dosso)



Vista ravvicinata. A sinistra è visibile la pista in progetto mentre a destra il canale bypass.



Vista ravvicinata. A sinistra è visibile la pista in progetto mentre a destra il canale bypass.



Vista da Valle Ciamporino.